

Република Србија
Аутономна Покрајина Војводина
Општина Кањижа
Општинска управа
Одељење за привреду, финансије и развој
Одсек за привреду и развој
Служба за инспекцијско-надзорне послове
Број: 351-242/2015-1.1.1.
Дана: 10.11.2015. године
К а њ и ж а

Служба за инспекцијско–надзорне послове, Одсек за привреду и развој, Одељење за привреду, финансије и развој, Општинске управе Општине Кањижа, решавајући по захтеву инвеститора „SAT - TRAKT“ доо. _____ 5) из Бачке Тополе, ул. Маршала Тита бр. 111., ради издавања **грађевинске дозволе за изградњу кабловског дистрибутивног (вишесервисног) система – локални телекомуникациони вод у насељу Тотово Село која ће бити делом подземна делом ваздушна на сопствене и на стубове електродистрибуције према Локацијским условима**, на основу члана 8ђ, 97., 134. став 2., члана 135., 136. и 137. Закона о планирању и изградњи („Сл. Гласник РС“ бр. 72/2009, 81/2009 – исправка, 64/2010 – одлука УС, 24/2011, 121/2012, 42/2013 - одлука УС, 50/2013 - одлука УС, 98/2013- одлука УС, 132/2014 и 145/2014), члана 192. Закона о општем управном поступку („Сл. Лист СРЈ“ бр. 33/97 и 31/01 и „Сл. Гласник РС“ бр. 30/10), члана 20. и 21. Правилника о поступку спровођења обједињене процедуре („Сл. Гласник РС“ бр. 22/2015 и 89/2015), члана 11. Одлуке о организацији Општинске управе општине Кањижа („Сл. Лист општине Кањижа“ бр. 9/2014 и 7/2015), члана 8., 13. и 17. Одлуке о утврђивању доприноса за уређивање грађевинског земљишта („Сл. Лист Општине Кањижа“, бр. 5/2015) доноси следеће

РЕШЕЊЕ О ГРАЂЕВИНСКОЈ ДОЗВОЛИ

I ДОЗВОЉАВА СЕ инвеститору „SAT - TRAKT“ доо. _____ 5) из Бачке Тополе, ул. Маршала Тита бр. 111., **изградња кабловског дистрибутивног (вишесервисног) система – локални телекомуникациони вод у насељу Тотово Село која ће бити делом подземна делом ваздушна на сопствене и на стубове електродистрибуције према Локацијским условима, на катастарским парцелама бр. 1501 – ул. Алмаши Габора, 1122 – ул. Ружина, 1186 – ул. Мајсторска, 1502 – ул. Ватрогасна, 1503 – ул. Тот Јожефа, 1326 – Дамјанићев трг, 1340 – ул. 1. маја, 1387 – ул. Арањ Јаноша, 1447 – ул. Гробљанска, 1504 – ул. Кошутова, 1488 – Школски трг, 1309/2 – Дамјанићев трг и 5008 – Месарошев пут к.о. Трешњевац. Предметне катастарске парцеле уписане су у Изводу из листа непокретности бр. 2603 и 301 к.о. Трешњевац. Планирана дужина трасе је 5500m од тога ваздушна на стубовима 2600m и подземна 2900m. Пројектантска предрачунска вредност износи 5.184.566,00 без ПДВ-а РСД од тога грађевински део објекта износи 2.123.716,00РСД без ПДВ-а а део телекомуникације износи 3.060.850,00РСД без ПДВ-а.**

II Саставни део грађевинске дозволе су Локацијски услови под бројем: 353-49/2015-1.1.1. од 11.09.2015. год., Извод из пројекта за грађевинску дозволу, Главна свеска пројекта за грађевинску дозволу, Пројекат трасе и пројекат телекомуникационих инсталација који су од септембра 2015. год. израдио је „SAT - TRAKT“ доо. из Бачке Тополе, ул. Маршала Тита бр. 111., потпишен и оверен печатом личне лиценце од стране главних пројектанта Бранислав Петковић дипл.инж.ел. са бројем лиценце: 353 Е045 06 и Молнар Иштван дипл.грађ.инж. бр. лиценце: 310 F556 07.

III Ради грађења објекта из захтева није потребно уклонити/реконструисати ни један објекат.

IV Грађевинска дозвола престаје да важи ако се не отпочне са грађењем објекта, односно извођењем радова, у року од 2 (словима: две) године од дана правоснажности овог решења. Грађевинска дозвола престаје да важи и уколико се у року од 5 (словима: пет) година од правоснажности овог решења не изда употребна дозвола.

V Инвеститор се ослобађа потпуно од обавезе плаћања доприноса за уређивање грађевинског земљишта.

VI Инвеститор је дужан да подноси пријаву радова органу који је издао ову грађевинску дозволу и грађевинској инспекцији најкасније осам дана пре почетка извођења радова.

VII Извођач је дужан да овом одељењу достави изјаву извођача радова о завршетку израде темеља и о завршетку објекта у конструктивном смислу, одмах по завршетку те фазе изградње.

VIII Инвеститор се може приступити грађењу након правоснажности овог решења и пријави радова. Инвеститор може приступити грађењу и после коначности овог решења и пријави радова на сопствени ризик и одговорност.

IX Инвеститор је у обавези да обезбеди стручни надзор у току грађења објекта, односно извођења радова за које је издата ова грађевинска дозвола. Стручни надзор може да врши лице које испуњава услове прописане Законом за одговорног пројектанта односно извођача радова.

X Грађење објекта, односно извођење радова може да врши привредно друштво односно друго правно лице или предузетник, који су уписани у одговарајући регистар за грађење објеката односно извођење радова.

XI Ово одобрење престаје да важи ако се са грађењем, односно извођењем радова не отпочне у року од две године од дана правоснажности овог решења.

XII Ово одобрење престаје да важи и ако се у року од пет година од дана правоснажности овог решења не изда употребна дозвола.

XIII Доносилац овог решења се не упушта у оцену техничке документације која чини саставни део овог решења, те у случају штете настале као последица примене исте, за штету солидарно одговарају пројектант који је израдио и потписао техничку документацију, вршилац техничке контроле и инвеститор.

Образложење

Инвеститор „SAT - TRAKT“ doo. из Бачке Тополе, ул. Маршала Тита бр. 111., поднео је захтев овом органу за издавање грађевинске дозволе за изградња кабловског дистрибутивног (вишесервисног) система – локални телекомуникациони вод у насељу Тотово Село која ће бити делом подземна, делом ваздушна на сопствене и на стубове електродистрибуције према Локацијским условима, на катастарским парцелама бр. 1501 – ул. Алмаши Габора, 1122 – ул. Ружина, 1186 – ул. Мајсторска, 1502 – ул. Ватрогасна, 1503 – ул. Тот Јожефа, 1326 – Дамјанићев трг, 1340 – ул. 1. маја, 1387 – ул. Арањ Јаноша, 1447 – ул. Гробљанска, 1504 – ул. Кошутова, 1488 – Школски трг, 1309/2 – Дамјанићев трг и 5008 – Месарошев пут к.о. Трешњевац. Планирана дужина трасе је 5500m од тога ваздушна на стубовима 2600m и подземна 2900m.

Уз захтев за издавање грађевинске дозволе приложена следећа документација:

- Локацијски услови под бројем: 353-49/2015-1.1.1. од 11.09.2015. год., издато од стране ове Службе.
- Извод из пројекта за грађевинску дозволу под бројем 14/2015 од 09.2015. год. коју је израдио „SAT - TRAKT“ doo. из Бачке Тополе, ул. Маршала Тита бр. 111. Потпишен са стране главног пројектанта Бранислав Петковић дипл.инж.ел. са бројем лиценце: 353 E045 06 (3 примерак).
- 0 - Главна свеска пројекта за грађевинску дозволу под бројем 14/0-15 од 09.2015. год. коју је израдио „SAT - TRAKT“ doo. из Бачке Тополе, ул. Маршала Тита бр. 111. Потпишен и оверен печатом личне лиценце од стране главног

пројектанта Бранислав Петковић дипл.инж.ел. са бројем лиценце: 353 E045 06 (3 примерак).

- **1 - Пројекат Трасе за грађевинску дозволу под бројем 14/1-15** од 09.2015. год. коју је израдио „SAT - TRAKT“ доо. из Бачке Тополе, ул. Маршала Тита бр. 111. Потпишен и оверен печатом личне лиценце од стране главног пројектанта Молнар Иштван дипл.грађ.инж. бр. лиценце: 310 F556 07 (3 примерак).
- **1 – Пројекат телекомуникационих инсталација за грађевинску дозволу, под бројем 14/0-15** од 09.2015. год. коју је израдио „SAT - TRAKT“ доо. из Бачке Тополе, ул. Маршала Тита бр. 111. Потпишен и оверен печатом личне лиценце од стране главног пројектанта Бранислав Петковић дипл.инж.ел. са бројем лиценце: 353 E045 06 (3 примерак).
- **Изјава вршиоца техничке контроле** главних пројеката за грађевинску дозволу **под бројем техничке документације 14/1-15 и 14/5-15, под бројем контроле: ТК – 03/2015** од 13.10.2015. године, коју је израдио д.о.о. „ROMB DESIGN“ из Апатина, ул. Жарка Зрењанина бр. 41. Вршиоци техничке контроле су Милка Перић дипл.грађ.инж. бр. лиценце: 310 L758 12 и Видоје Вукореп дип.инж.ел. бр. лиценце: 353 9096 04 (1 примерак).
- **Потврда о ослобођеном плаћању доприноса за уређивање грађевинског земљишта**, под бројем: 2-51/2015-01 од 10.11.2015. год. коју је издао Јавно предузеће за уређење насеља општине Кањижа.
- **Као доказ о праву својине на објекту**, приложена је Извод из листа непокретности бр: 2603 и 301 к.о. Трешњевац, издат од стране РГЗ, Служба за катастар непокретности Кањижа, дана 01.09.2014. год., под бројем 952-1/2014-1614, Извод из листа непокретности бр: 2603 и 301 к.о. Трешњевац, издат од стране РГЗ, Служба за катастар непокретности Кањижа, дана 08.09.2014. год., под бројем 952-1/2014-1653, што представља доказ о одговарајућем праву у смислу члана 135. Закона о планирању и изградњи („Сл. Гласник РС“ бр. 72/2009, 81/2009 – исправка, 64/2010 – одлука УС, 24/2011, 121/2012, 42/2013 - одлука УС, 50/2013 - одлука УС, 98/2013- одлука УС, 132/2014 и 145/2014).

Приликом провере испуњености формалних услова, надлежни орган је утврдио да је странка уз захтев приложио сву документацију која је потребна на основу члана 135. Закона о планирању и изградњи и члана 15. Правилника о поступку спровођења обједињене процедуре и да су испуњени формални услови за поступање по захтеву на основу члана 16. Правилника о поступку спровођења обједињене процедуре.

Након тога, на основу Препис листа непокретности бр. 2603 и 301 к.о. Трешњевац, који је издат од стране РГЗ Службе за катастар непокретности Кањижа, што представља доказ о одговарајућем праву на земљишту у смислу члана 135. став 2. и став 5. Закона о планирању и изградњи.

Чланом 140. Закона о планирању и изградњи предвиђено је рок важења грађевинске дозволе и прописано је да грађевинска дозвола престаје да важи ако се у року од две године од дана правоснажности решења о грађевинској дозволи не отпочне са грађењем објекта, или ако се у року од пет година од дана правоснажности решења о грађевинској дозволи не изда употребна дозвола, осим ако се ради о објектима из члана 133. поменутог Закона, објектима комуналне инфраструктуре који се изводе фазно и породичне стамбене зграде које инвеститор гради ради решавања својих стамбених потреба.

Инвеститор се ослобађа у потпуности од обавезе плаћања доприноса за уређивање грађевинског земљишта на основу члана 97. став 8. Закона о планирању и изградњи и члана 10. Одлуке о утврђивању доприноса за уређивање грађевинског земљишта општине, што је утврђено Обрачуном доприноса за уређивање грађевинског земљишта, бр: 2-51/2015-01 од 10.11.2015. године од стране Јавног предузећа за уређење насеља општине Кањижа.

Инвеститор подноси пријаву радова органу који је издао ову грађевинску дозволу најкасније осам дана пре почетка извођења радова на основу члана 148. Закона о планирању и изградњи („Сл. Гласник РС“ бр. 72/09, 81/09 – исправка, 24/11УС, 121/12, 42/13-одлука УС, 50/13-одлука УС, 98/13- одлука УС, 132/14 и 145/14).

Грађењу се може приступити на основу правноснажног решења о грађевинској дозволи и пријави радова. Инвеститор може приступити грађењу и на основу коначног решења о грађевинској дозволи и пријви радова на сопствени ризик и одговорност на основу члана 138а Закона о планирању и изградњи.

Инвеститор обезбеђује стручни надзор у току грађења објекта, односно извођења радова за које је издата грађевинска дозвола. Стручни надзор може да врши лице које испуњава услове прописане Законом за одговорног пројектанта односно извођача радова у складу са чланом 153. Закона о планирању и изградњи.

Грађење објекта, односно извођење радова може да врши привредно друштво односно друго правно лице или предузетник, који су уписани у одговарајући регистар за грађење објеката односно извођење радова на основу члана 150. Закона о планирању и изградњи.

Извођач радова је дужан да поднесе овом органу изјаву о завршетку израде темеља и о завршетку објекта у конструктивном смислу, сходно чл. 152. Закона о планирању и изградњи. („Сл. Гласник РС“ бр. 72/09, 81/09 – исправка, 24/11УС, 121/12, 42/13-одлука УС, 50/13-одлука УС, 98/13- одлука УС, 132/14 и 145/14).

Како је инвеститор „SAT - ТРАКТ“ доо. из Бачке Тополе, ул. Маршала Тита бр. 111., уз захтев за издавање грађевинске дозволе поднео сву потребну документацију из члана 135. Закона о планирању и изградњи и члана 15. Правилника о поступку спровођења обједињене процедуре и пошто су испуњени Законом предвиђени услови, решено је као у диспозитиву овог решења.


Такса за ово решење по чл. 18. Закона о Републичким адм. таксама („Сл. Гласник РС“ бр. 43/2003, 51/2003-исправка, 61/2005, 101/2005-др. закон, 5/2009, 54/2009, 50/2011, 70/2011-усклађени дин. изн., 55/2012-др. прописи, 93/2012 и 47/2013-усклађени динарски износи, 65/2013- др. Закон, 57/2014- усклађени дин. изн. и 45/2015- усклађени дин. изн. и 83/2015) у износу од 1070,00 дин. уплаћен је вирманом.


ПОУКА О ПРАВНОМ СРЕДСТВУ: Против овог Решења може се изјавити жалба Покрајинском секретаријату за урбанизам, градитељство и заштиту животне средине АП Војводине са седиштем у Новом Саду, у року од 8 дана од дана достављања овог Решења, непосредно или путем овог органа, таксирано са 440 дин. Реп. адм. таксе по Тар. бр. 6. Закона о републичким административним таксама („Сл. Гласник РС“ бр. 43/2003, 51/2003-исправка, 61/2005, 101/2005-др. закон, 5/2009, 54/2009, 50/2011, 70/2011-усклађени дин. изн., 55/2012-др. прописи, 93/2012 и 47/2013 – усклађени дин. изн., 65/2013- др. Закон, 57/2014- усклађени дин. изн., 45/2015- усклађени дин. изн. и 83/2015).

Доставити:


1. Инвеститору
2. Грађевинској инспекцији
3. Имаоцима јавних овлашћења
4. Архиви.

Самостални стручни сарадник
у грађевинским пословима:


Гуљаш Чила, дипл. грађ. инж.



Шеф Службе за
инспекцијско-надзорне послове


Шафрањ Атила, дипл. инж. шумарства